



No. DE INVENTARIO	DESCRIPCION	DESTINO	UBICACION	No DE RESGUARDO RPP	DOCUMENTO QUE LO ACREDITA		VALOR	ESTADO FISICO		MOVIMIENTOS	
					TIPO	FECHA		IMPORTE	BUENO	REGULAR	PARA ALTA
5810	Terrenos										
58101	Terrenos urbanos										
581010001	TERRENO EN BENITO JUAREZ SIN DE LA TERCERA SECCION -1		BENITO JUAREZ S/N DE LA TERCERA SECCION			TITUL S/N	120,000.00	X			/ /
581010002	SITIO SOLAR CHEGUIGO SUR - 2		CHEGUIGO SUR, JUCHITAN DE ZARAGOZA			TITUL S/N	160,000.00	X			/ /
581010003	SITIO SOLAR CONSTITUCION -3		CALLE CONSTITUCION DE LA SEPTIMA SECCION			TITUL S/N	150,000.00	X			/ /
581010004	TERRENO SITIO SOLAR LA VENTOSA -4		AV. SIN NOMBRE MUNICIPIO DE LA VENTOSA JUCHITAN OAX.			TITUL S/N	1,050,000.00	X			/ /
581010005	SITIO SOLAR AV. JUAREZ - 5		AV. JUAREZ INTERION S/N, CUARTA SECCION JUCHITAN			TITUL S/N	45,000.00	X			/ /
581010006	SITIO SOLAR CONGREGACION CHARIS DE ALVARO OBREGON -6		CONGREGACION CHARIS DE ALVARO OBREGON EN JUCHITAN DE ZARAGOZA			TITUL S/N	35,000.00	X			/ /
581010007	SITIO SOLAR LA VENTOSA -7		LA VENTOSA, JUCHITAN DE ZARAGOZA			TITUL S/N	300,000.00	X			/ /
581010008	SITIO SOLAR CALLE CONSTITUCIÓN -8		CALLE CONSTITUCION S/N SEPTIMA SECCION			TITUL S/N	1,000,000.00	X			/ /
581010009	UNA FRACCION DE TERRENO -9		S/DIRECCION			TITUL S/N	1,000,000.00	X			/ /
581010010	DOS FRACCIONES DE TERRENO -10		S/DIRECCION			TITUL S/N	3,500,000.00	X			/ /
581010011	LOTE SOLAR NOVENA SECCION -11		NOVENA SECCION			TITUL S/N	370,000.00	X			/ /
581010012	PREDIO RUSTICO DENOMIDO AL ""ESTANCIA""		S/DIRECCION			TITUL S/N	450,000.00	X			/ /
581010013	COMPRA DE TERRENO -13		S/DIRECCION			TITUL S/N	510,000.00	X			/ /
581010014	PREDIO URBANO SEGUNDA SECCION -14		SEGUNDA SECCION POR EL TESORERARIO			TITUL S/N	500,000.00	X			/ /
581010015	LOTE DE TERRENO DE SEMBRADURA DE 7.7 HECTAREAS -15		TESORERARIO MUNICIPAL Mpio. H. Ciudad de Zaragoza, Dto. Juchitán, Oax. 2022 - 2024			TITUL S/N	1,200,000.00	X			/ /
581010016	TERRENO DE SEMBRADURA -16		2 PARTE ORIENTE			TITUL S/N	550,000.00	X			/ /



No. DE INVENTARIO	DESCRIPCION	DESTINO	UBICACION	No DE RESGUARDO RPP	DOCUMENTO QUE LO ACREDITA	VALOR	ESTADO FISICO		MOVIMIENTOS	
							BUENO	REGULAR	PARA ALTA	BAJA


No. DE INVENTARIO	DESCRIPCION	DESTINO	UBICACION	No DE RESGUARDO RPP	DOCUMENTO QUE LO ACREDITA	VALOR	ESTADO FISICO		MOVIMIENTOS	
							BUENO	REGULAR	PARA ALTA	BAJA
581010017	TERRENO DE 4 HECTAREAS, 50 AREAS Y/O CENTIAREAS -17	DE JUCHITAN DE ZARAGOZA S/DIRECCION	ZARAGOZA		TITUL S/N // 650000.00	650,000.00	X			//
581010018	TERRENO DE SEMBRADURA JURISDICCION MUNICIPAL -18	DENTRO DE LA JURISDICCION MUNICIPAL DE JUCHITAN DE ZARAGOZA	ZARAGOZA		TITUL S/N // 300000.00	300,000.00	X			//
581010019	PREDIO RUSTICO "GUDXA YANA" "LAZU G	CAMINO HUAVE SN	ZARAGOZA		TITUL S/N // 600000.00	600,000.00	X			//
581010020	PREDIO RUSTICO "LAGUNA ZOPPE"	CARRETERA TRANSISMICA TRAMO JUCHITAN	ZARAGOZA		TITUL S/N // 2000000.00	2,000,000.00	X			//
581010021	PREDIO RUSTICO PASION IGU -21	CARRETERA A LA COL. ALVARO OBREGON SN	ZARAGOZA		TITUL S/N // 1000000.00	1,000,000.00	X			//
581010022	PREDIO RUSTICO EL CERILLO - 22	FOR LA CARRETERA A UNION HIDALGO	ZARAGOZA		TITUL S/N // 3000000.00	3,000,000.00	X			//
581010023	TERRENO DE SEMBRADURA AL SURESTE DE LA CIUDAD -23	EN DIRECCION A LA PLAYA VICENTE	ZARAGOZA		TITUL S/N // 900000.00	900,000.00	X			//
581010024	TERRENO DE SEMBRADURA AL SURESTE DE LA CIUDAD -24	EN DIRECCION A LA PLAYA VICENTE	ZARAGOZA		TITUL S/N // 2000000.00	2,000,000.00	X			//
581010025	LOTE DE TERRENO DE SEMBRADURA POR LA CARRETERA A UNION HIDALGO -25	CARRETERA A UNION HIDALGO	ZARAGOZA		TITUL S/N // 870000.00	870,000.00	X			//
581010026	PREDIO RUSTICO AGENCIA DE ALVARO OBREGON -26	AGENCIA ALVARO OBREGON	ZARAGOZA		TITUL S/N // 30000.00	30,000.00	X			//
581010027	LOTE DE TERRENO RUSTICO -27	CALLE PASION MANI GUETA STA CRUZ DE LOS PESCADORES	ZARAGOZA		TITUL S/N // 700000.00	700,000.00	X			//
581010028	FRACCION DE TERRENO CANCHAS DPORTIVAS -31	S/DIRECCION	ZARAGOZA		TITUL S/N // 1500000.00	1,500,000.00	X			//
581010029	TERRENO DE SEMBRADURA -35	S/DIRECCION	ZARAGOZA		TITUL S/N // 4500000.00	4,500,000.00	X			//
581010030	TERRENO PARA NUEVO PANTEON DOMINGO DE RAMOS	AL ORIENTE DEL PANTEON MUNICIPAL DOMINGO DE RAMOS	ZARAGOZA		ESCRIT 2018 // 1500000.00	1,500,000.00	X			//



581010031 PANTEON NUEVO 9A SECCION.
 581010032 TERRENO (AMPLIACION DEL ACCESO AL PANTEON DOMINGO DE RAMOS)

MUNICIPIO H. CIUDAD DE JUCHITAN DE ZARAGOZA
 TESORERIA MUNICIPAL
 CATÁLOGO DE BIENES INMUEBLES
 AL 31 DE MARZO DE 2022

No. DE INVENTARIO	DESCRIPCION	DESTINO	UBICACION	No DE RESGUARDO RPP	DOCUMENTO QUE LO ACREDITA TIPO	FECHA IMPORTE	VALOR	ESTADO FISICO		MOVIMIENTOS	
								BUENO	REGULAR	PARA ALTA	BAJA
581010033	TERRENO UBICADO EN LA AV. LAGUNA YUPI COL. 30 MARZO 9A. SECCION		RAMOS JUNTO AL PANTEON DE LA NOVENA SECCION		TITUL CH-728	// 6000.00	6,000.00	X			//
58102	Terrenos rurales										
581020001	TERRENO RURAL PARA CONCENTRACION DE GUARDIA NACIONAL	001			Factur	15/07/20	900,000.00	X		X	15/07/20
581020002	TERRENO RURAL PARA CAMPO DEPORTIVO Mejoras a terrenos	001			Docum	31/12/21	162,500.00	X		X	31/12/21
581030001	CONSTRUCCION DE BANDA PERIMETRAL DEL NUEVO PANTEON MIERCOLES SANTO				ACTA NO	// 1509603.72	1,509,603.72	X			//
581030002	CONSTRUCCION DE CERCA PERIMETRAL EN EL AREA DE ESTACIONAMIENTO PARA EL NUEVO PANTEON DOMINGO DE RAMOS				ACTA NO	// 199860.33	199,860.33	X			//
581030003	CONSTRUCCION DEL CERCO PERIMETRAL EN EL PANTEON LUNES SANTO NOVENA SECCION				ACTA NO	// 845449.11	845,449.11	X			//
5830	Edificios no residenciales										
58301	Naves y plantas industriales										
58302	Comerciales, institucionales y de servicios										
583020001	PALACIO MUNICIPAL 28				TITUL S/N	// 40000000.00	40,000,000.00	X			//
583020002	PORTAL SIMBOLOS PATRIOS -30		CALLE PALACIO MUNICIPAL S/N CENTRO JUCHITAN AV. EFRAIN R. GOMEZ S/N ENTRE CALLE 16 DE SEPTIEMBRE Y 5 DE SEPTIEMBRE AGENCIA ALVARO OBREGON BELISARIO DOMINGUEZ		TITUL S/N	// 15800000.00	15,800,000.00	X			//
583020003	MERCADITO ALVARON OBREGON - 32				TITUL S/N	// 1.00	1.00	X			//
583020004	DIF MUNICIPAL - 33				TITUL S/N	// 5000000.00	5,000,000.00	X			//
583020005	UNIDAD DEPORTIVA BINIZZA				ACTA NO	// 509736.27	509,736.27	X			//
583020006	PREDIO URBANO (NOTARIA PUBLICA) -34				TITUL S/N	// 1800000.00	1,800,000.00	X			//
583020007	MEJORAMIENTO DE LAS OFICINAS MUNICIPALES SIMBOLOS PATRIOS				ACTA S/N	// 549375.36	549,375.36	X			//
583020008	MEJORAMIENTO DEL PALACIO MUNICIPAL (PINTURA)				ACTA RG28/M	// 205006.13	205,006.13	X			//
583020009	REHABILITACION Y RECUPERACION DE LA BIBLIOTECA "GUADALUPE HINOJO"				ACTA N6	// 2937661.79	2,937,661.79	X			//
583020010	BIBLIOTECA GABRIEL LOPEZ CHIÑAZ				ACTA NO	// 498384.06	498,384.06	X			//



No. DE INVENTARIO	DESCRIPCION	DESTINO	UBICACION	No DE RPP	RESGUARDO	DOCUMENTO QUE LO ACREDITA		VALOR	ESTADO FISICO		MOVIMIENTOS	
						TIPO	NUMERO		FECHA	IMPORTE	BUENO	REGULAR
583020011	PREDIO SUBURBANO DEPORTIVO "BINIZ		CARRETERA ESPINAL			ACTA	S/N	//	1675000.00	X		//
583020012	PANTEON DOMINGO DE RAMOS		CALLE PROLONGACION EFRAIN R. GOMEZ			ACTA	S/N	//	191351.89	X		//
583020013	REHABILITACION DEL PANTEON MIERCOLES SANTO		PANTEON MIERCOLES SANTO OCTAVA SECCION			ACTA	RG28/M	//	105984.43	X		//
583020014	CONSTRUCCION DE PORTAL DE ACCESO AL PANTEON DE CHEGUIGO					ACTA	NO	//	189331.98	X		//
583020015	CONSTRUCCION DEL PORTON DE ACCESO AL PANTEON DOMINGO DE RAMOS					ACTA	NO	//	199884.62	X		//
583020016	CONSTRUCCION DE CASETA DE CONTROL Y VIGILANCIA, GARRITA		CARRETERA PANAMERICANA, COMISARIA MUNICIPAL			ACTA	IF/MHCJ	//	799850.00	X		//
583020017	REHABILITACION DE LAS INSTALACIONES DE LA COMANDANCIA MUNICIPAL					ACTA	NO	//	848961.67	X		//
TOTAL									107,543,942.36			//

REGIDURÍA DE JUCHITAN DE ZARAGOZA
 C. ANA GABRIELA NICOLAS VERA CARLOS MARTINEZ VALDIVIESO
 TESORERO MUNICIPAL de Juchitán de Zaragoza,
 Dto. Juchitán, Oax.
 2022 - 2024

REGIDURÍA MUNICIPAL DE JUCHITAN DE ZARAGOZA
 C. LUIS RENE TERAN MATUS
 SINDICO HACENDARIO de Juchitán de Zaragoza,
 Dto. Juchitán, Oax.
 2022 - 2024

REGIDURÍA MUNICIPAL DE JUCHITAN DE ZARAGOZA
 C. EMILIO MONTERO PEREZ
 PRESIDENTE MUNICIPAL de Juchitán de Zaragoza,
 Dto. Juchitán, Oax.
 2022 - 2024